

**UCHWAŁA NR .....**  
**RADY MIASTA ZAMOŚĆ**

z dnia ..... 2022 r.

**w sprawie zmiany miejscowego planu zagospodarowania przestrzennego miasta Zamość (teren w obrębie Jednostki Strukturalnej Nr 22– Wschodnie Przedmieście Lubelskie - Część Zachodnia, teren w rejonie ul. Chmielnej – ul. Granicznej – ul. Słonecznikowej – ul. Głogowej)**

Na podstawie art. 18 ust. 2 pkt 5 i art. 40 ust. 1 ustawy z dnia 8 marca 1990 r. o samorządzie gminnym (t.j. Dz.U. z 2022 r. poz. 559 z późn. zm.) oraz art. 20 ust. 1 ustawy z dnia 27 marca 2003 r. o planowaniu i zagospodarowaniu przestrzennym (t.j. Dz.U. z 2022 r. poz. 503 z późn. zm.) oraz Uchwały Nr XXXIII/510/2021 Rady Miasta Zamość z dnia 28 czerwca 2021 r. w sprawie przystąpienia do sporządzenia zmiany miejscowego planu zagospodarowania przestrzennego miasta Zamość (teren w obrębie Jednostki Strukturalnej Nr 22– Wschodnie Przedmieście Lubelskie - Część Zachodnia), po stwierdzeniu że niniejszy plan nie narusza ustaleń Studium uwarunkowań i kierunków zagospodarowania przestrzennego miasta Zamościa przyjętego Uchwałą Nr XV/232/99 Rady Miasta Zamościa z dnia 20 grudnia 1999 r., zmienionego Uchwałą Nr XXVIII/136/04 Rady Miejskiej w Zamościu z dnia 29 grudnia 2004 r. w sprawie I zmiany Studium uwarunkowań i kierunków zagospodarowania przestrzennego Miasta Zamość, Uchwałą Nr XVI/144/08 Rady Miejskiej w Zamościu z dnia 28 stycznia 2008 r. w sprawie II zmiany Studium uwarunkowań i kierunków zagospodarowania przestrzennego Miasta Zamość, Uchwałą Nr XXXVI/463/2017 Rady Miasta Zamość z dnia 28 grudnia 2017 r. w sprawie III zmiany Studium uwarunkowań i kierunków zagospodarowania przestrzennego Miasta Zamość, Uchwałą Nr XV/262/2019 Rady Miasta Zamość z dnia 25 listopada 2019 r. w sprawie uchwalenia zmiany Studium uwarunkowań i kierunków zagospodarowania przestrzennego Miasta Zamość i Uchwałą Nr XXXVIII/565/2021 Rady Miasta Zamość z dnia 29 listopada 2021 r. w sprawie uchwalenia zmiany Studium uwarunkowań i kierunków zagospodarowania przestrzennego Miasta Zamość, uchwała się co następuje:

**Rozdział 1.**  
**Postanowienia ogólne**

§ 1. Uchwala się zmianę miejscowego planu zagospodarowania przestrzennego miasta Zamość w rejonie ulicy Chmielnej, w granicach określonych na rysunku planu, zwaną dalej „planem”, stanowiącą zmianę planu przyjętego Uchwałą Nr XLV/499/06 Rady Miejskiej w Zamościu z dnia 26 czerwca 2006 r. w sprawie uchwalenia miejscowego planu zagospodarowania przestrzennego miasta Zamość (Dz. Urz. Województwa Lubelskiego Nr 160 poz. 2611 z dnia 29 września 2006 r.).

§ 2. Uchwala składa się z następujących, integralnych części:

- 1) tekstu planu, stanowiącego treść uchwały;
- 2) rysunku planu w skali 1:1000, stanowiącego załącznik graficzny nr 1;
- 3) rozstrzygnięcia w sprawie rozpatrzenia uwag do projektu planu, stanowiącego załącznik nr 2;
- 4) rozstrzygnięcia dotyczącego sposobu realizacji zapisanych w planie inwestycji z zakresu infrastruktury technicznej, które należą do zadań własnych gminy oraz zasad ich finansowania zgodnie z przepisami o finansach publicznych, stanowiącego załącznik nr 3;
- 5) zbioru danych przestrzennych, stanowiącego załącznik nr 4.

§ 3. Rysunek planu obowiązuje w zakresie ustaleń:

- 1) granicy obszaru objętego planem;
- 2) linii rozgraniczającej tereny o różnym przeznaczeniu lub różnych zasadach zagospodarowania;
- 3) nieprzekraczalnej linii zabudowy;
- 4) strefy technicznej napowietrznej linii elektroenergetycznej SN 15 kV;
- 5) wymiarowania;

6) przeznaczenia terenów, oznaczonych odpowiednio symbolem literowym i numerem wyróżniającym je spośród innych terenów.

§ 4. Rysunek planu zawiera oznaczenia informacyjne, niebędące ustaleniami planu, określające napowietrzną linię elektroenergetyczną SN 15 kV.

§ 5. Ilekroć w przepisach uchwały jest mowa o:

- 1) nieprzekraczalnej linii zabudowy – należy przez to rozumieć linię wyznaczoną na rysunku planu oraz w tekście planu, poza którą nie można budować:
  - a) budynku, biorąc pod uwagę jego zewnętrzny obrys, do którego nie wlicza się schodów, pochylni, ganków, balkonów, zadaszeń dojsz do budynków, tarasów oraz wykuszy,
  - b) budowli za wyjątkiem: miejsc postojowych, budowli infrastruktury technicznej, urządzeń budowlanych;
- 2) powierzchni biologicznie czynnej – należy przez to rozumieć teren biologicznie czynny, w rozumieniu przepisów odrębnych dotyczących warunków technicznych, jakim powinny odpowiadać budynki i ich usytuowanie;
- 3) terenie – należy przez to rozumieć teren funkcjonalny, dla którego obowiązują ustalenia planu, wyznaczony liniami rozgraniczającymi oraz określony symbolem terenu zgodnie z rysunkiem zmiany planu;
- 4) usługach nieuciążliwych – należy przez to rozumieć wszelkie usługi, których uciążliwość nie może powodować przekroczenia standardów jakości środowiska poza terenem, do którego prowadzący działalność ma tytuł prawny i które nie są zaliczane do przedsięwzięć mogących zawsze znacząco oddziaływać na środowisko lub potencjalnie znacząco oddziaływać na środowisko, dla których nie został stwierdzony obowiązek przeprowadzenia oceny oddziaływania przedsięwzięcia na środowisko lub przeprowadzona ocena oddziaływania na środowisko wykazała brak prawdopodobieństwa negatywnego znaczącego oddziaływania na środowisko, w szczególności na zdrowie ludzi.

§ 6. Ustala się przeznaczenie terenów objętych planem - tereny zabudowy mieszkaniowej jednorodzinnej, oznaczone na rysunku planu symbolem MN.

§ 7. Na obszarze objętym planem nie zachodzą przesłanki do określenia:

- 1) zasad ochrony przyrody i krajobrazu;
- 2) zasad kształtowania krajobrazu;
- 3) zasad ochrony krajobrazów kulturowych, oraz dóbr kultury współczesnej;
- 4) wymagań wynikających z potrzeb kształtowania przestrzeni publicznych;
- 5) granic i sposobów zagospodarowania terenów lub obiektów podlegających ochronie, na podstawie odrębnych przepisów, terenów górniczych, a także obszarów szczególnego zagrożenia powodzią, obszarów osuwania się mas ziemnych, krajobrazów priorytetowych określonych w audycie krajobrazowym oraz w planach zagospodarowania przestrzennego województwa.

## **Rozdział 2.**

### **Ochrona i kształtowanie ładu przestrzennego, ochrona środowiska oraz ochrona dziedzictwa kulturowego i zabytków**

§ 8. W zakresie ochrony i kształtowania ładu przestrzennego ustala się:

- 1) stosowanie na elewacjach koloru białego, kolorów pastelowych lub naturalnej kolorystyki materiałów okładzinowych;
- 2) stosowanie w pokryciu dachów 1 koloru spośród: czerwonego, brązowego, grafitowego, ciemno zielonego wraz z ich odcieniami.

§ 9. W zakresie ochrony środowiska ustala się:

- 1) zakaz lokalizowania przedsięwzięć mogących zawsze znacząco lub potencjalnie znacząco oddziaływać na środowisko, w rozumieniu przepisów o ochronie środowiska, za wyjątkiem przedsięwzięć służących realizacji celów publicznych;
- 2) zakaz lokalizowania zakładów o zwiększonym lub dużym ryzyku wystąpienia poważnych awarii;

- 3) odprowadzanie ścieków, w tym wód opadowych i wód roztopowych, w sposób zapewniający ochronę przed zanieczyszczeniem gruntu, wód powierzchniowych i podziemnych;
- 4) gromadzenie odpadów w urządzeniach przystosowanych do ich przechowywania, umieszczanych w osłoniętych miejscach, na podłożu nieprzepuszczalnym.

§ 10. W rozumieniu przepisów ochrony środowiska, określających dopuszczalny poziom hałasu dla poszczególnych rodzajów terenów, tereny oznaczone symbolem MN, wskazuje się jako tereny zabudowy mieszkaniowej.

§ 11. Obszar objęty planem położony jest w granicach Głównego Zbiornika Wód Podziemnych Nr 407 Niecka Lubelska. Mają tu zastosowanie nakazy, zakazy i ograniczenia wynikające z przepisów odrębnych.

§ 12. W przypadku odkrycia znalezisk archeologicznych należy wstrzymać roboty inwestycyjne, zabezpieczyć znalezisko i miejsce jego odkrycia oraz powiadomić o odkryciu wojewódzkiego konserwatora zabytków.

### **Rozdział 3.**

#### **Szczegółowe zasady i warunki scalania i podziału nieruchomości**

§ 13. 1. W obrębie planu nie wyznacza się, granic obszarów wymagających przeprowadzenia scaleń i podziałów nieruchomości.

2. Ustala się, następujące parametry działek uzyskiwanych w wyniku scalania i podziału nieruchomości, wszczętych na podstawie przepisów o gospodarce nieruchomościami:

- 1) minimalną powierzchnię działki dla terenu MN1 na 700 m<sup>2</sup>;
- 2) minimalną szerokość frontu działki, dla terenu MN1 na 17 m;
- 3) kąt położenia działki względem pasa drogowego drogi, z której jest obsługiwana od 60° do 90°.

### **Rozdział 4.**

#### **Szczególne warunki zagospodarowania terenów oraz ograniczenia w ich użytkowaniu, w tym zakaz zabudowy**

§ 14. 1. Ustala się strefę techniczną napowietrznej linii elektroenergetycznej 15kV o szerokości 12 m, liczonej po 6 m w obie strony od rzutu poziomego osi linii, wyznaczoną na rysunku planu.

2. W strefie technicznej napowietrznej linii elektroenergetycznej 15kV, o której mowa w ust. 1 ustala się zakaz sytuowania:

- 1) budynków;
- 2) drzew.

3. W strefie technicznej napowietrznej linii elektroenergetycznej 15kV, o której mowa w ust. 1 ustala się zakaz rozbudowy, nadbudowy i odbudowy istniejących budynków.

4. Przy zagospodarowaniu strefy, o której mowa w ust. 1 należy uwzględnić uwarunkowania wynikające z przebiegu linii, zgodnie z przepisami odrębnymi, z zastrzeżeniem ustaleń ust. 2 i ust. 3.

5. Wzdłuż linii kablowych SN 15 kV, nie oznaczonych na rysunku planu, ustala się zakaz sytuowania budynków, w strefie o szerokości 3 m, liczonej po 1,5 m w obie strony od rzutu poziomego osi linii.

### **Rozdział 5.**

#### **Zasady modernizacji, rozbudowy i budowy systemów komunikacji oraz zasady modernizacji, przebudowy i budowy infrastruktury technicznej**

§ 15. 1. Ustala się powiązanie z układem zewnętrznym poprzez drogę krajową nr 17b, ulicę Legionów, znajdującą się poza obszarem objętym planem.

2. Ustala się obsługę komunikacyjną poszczególnych terenów poprzez zjazdy odpowiednio z dróg gminnych graniczących z obszarem objętym planem (ul. Chmielną, ul. Słonecznikową, ul. Graniczną).

3. W zakresie zapewnienia dróg pożarowych do budynków ustala się ich realizację zgodnie z przepisami odrębnymi.

§ 16. 1. Ustala się minimalną liczbę miejsc postojowych, zlokalizowanych w granicach własnych nieruchomości, wyliczoną według następujących wskaźników:

- 1) minimum 1 miejsce na każdy lokal mieszkalny,
- 2) minimum 1 miejsce na każde rozpoczęte 70 m<sup>2</sup> powierzchni obiektów usługowych.

2. Ustala się 1 miejsce postojowe dla pojazdów zaopatrzonego w kartę parkingową w przypadku realizacji 6 lub więcej miejsc postojowych, o których mowa w ust. 1.

§ 17. 1. Ustala się dopuszczenie utrzymania, budowy nowych oraz przebudowy i rozbudowy istniejących sieci i obiektów infrastruktury technicznej.

2. Ustala się obsługę istniejących i projektowanych budynków z sieci infrastruktury technicznej, poprzez istniejące i projektowane przewody magistralne i sieć rozdzielczą.

§ 18. Dla infrastruktury technicznej ustala się:

- 1) w zakresie zaopatrzenia w wodę:
  - a) zaopatrzenie z sieci wodociągowej,
  - b) zaopatrzenie z istniejącej stacji uzdatniania wody obsługującej miejscowość zgodnie z przepisami odrębnymi,
  - c) uwzględnienie wymogów przeciwpożarowych w zakresie lokalizacji hydrantów zewnętrznych;
- 2) w zakresie odprowadzania ścieków:
  - a) odprowadzanie do sieci kanalizacji sanitarnej,
  - b) odprowadzanie do oczyszczalni ścieków obsługującą miejscowość zgodnie z przepisami odrębnymi;
- 3) w zakresie odprowadzania wód opadowych i roztopowych odprowadzanie do sieci kanalizacji deszczowej lub ogólnospławnej z zastrzeżeniem przepisów odrębnych, w tym w szczególności w zakresie rozwiązań indywidualnych;
- 4) w zakresie zaopatrzenia w energię elektryczną:
  - a) zaopatrzenie z sieci elektroenergetycznych średniego napięcia SN 15 kV i niskiego napięcia nN, z zastrzeżeniem przepisów odrębnych,
  - b) dopuszczenie zaopatrzenia w energię elektryczną z odnawialnych źródeł energii, za wyjątkiem energii wiatrowej;
- 5) w zakresie zaopatrzenia w gaz, zaopatrzenie z sieci gazowej, z zastrzeżeniem przepisów odrębnych,
- 6) w zakresie gospodarki odpadami, gospodarowanie zgodnie z gminnym systemem gospodarki odpadami;
- 7) w zakresie dostarczania ciepła, dopuszczenie zaopatrzenie z sieci gazowej, z indywidualnych lub lokalnych źródeł, o mocy nieprzekraczającej 100 kW, z dopuszczeniem pozyskiwania energii cieplnej z instalacji odnawialnych źródeł energii za wyjątkiem energii wiatrowej, zgodnie z przepisami odrębnymi;
- 8) w zakresie infrastruktury telekomunikacyjnej i teleinformatycznej dopuszczenie utrzymania, przebudowy i rozbudowy oraz budowy sieci i obiektów.

## **Rozdział 6.**

### **Przeznaczenie terenów i zasady ich zagospodarowania**

§ 19. 1. Ustala się dopuszczenie utrzymania, remontu i przebudowy istniejącej zabudowy z zachowaniem istniejących parametrów, gabarytów i wymiarów.

2. Ustala się dopuszczenie odbudowy, rozbudowy i nadbudowy istniejących budynków, z uwzględnieniem ustaleń dotyczących parametrów i wskaźników kształtowania zabudowy i zagospodarowania terenu określonych w Rozdziale 6 uchwały, z uwzględnieniem ustaleń § 14, niniejsze uchwały.

§ 20. Dla terenów oznaczonych symbolem MN1 ustala się:

- 1) przeznaczenie – tereny zabudowy mieszkaniowej jednorodzinnej;
- 2) następujące parametry i wskaźniki kształtowania budynków mieszkalnych:

- a) zabudowę w formie budynków wolno stojących,
  - b) budynki do 2 kondygnacji nadziemnych,
  - c) wysokość zabudowy do 11,0 m,
  - d) dachy płaskie o nachyleniu połaci poniżej 10° oraz dachy dwu lub wielospadowe o nachyleniu połaci od 25° do 45°;
- 3) następujące parametry i wskaźniki kształtowania budynków gospodarczych i garażowych:
- a) budynki o 1 kondygnacji nadziemnej,
  - b) wysokość zabudowy do 6,0 m,
  - c) dachy płaskie o nachyleniu połaci poniżej 10° oraz dachy dwu lub wielospadowe o nachyleniu połaci od 20° do 45°;
  - d) zastosowanie w elewacjach i pokryciu dachu identycznej kolorystyki oraz materiałów jak w budynku, o którym mowa w pkt 2;
- 4) następujące parametry i wskaźniki zagospodarowania terenu:
- a) nieprzekraczalną linię zabudowy zgodnie z rysunkiem planu,
  - b) maksymalną intensywność zabudowy na 0,6,
  - c) minimalną intensywność zabudowy na 0,09,
  - d) minimalny udział procentowy powierzchni biologicznie czynnej na 50%,
  - e) wielkość powierzchni zabudowy w stosunku do powierzchni działki istniejącej lub projektowanej określonej w lit. f - maksymalnie na 0,4,
  - f) minimalną powierzchnię nowo wydzielonej działki budowlanej, na 700 m<sup>2</sup>.

#### **Rozdział 7. Przepisy końcowe**

§ 21. Ustala się sposób i termin tymczasowego zagospodarowania, urządzania i użytkowania terenów poprzez zakaz tymczasowego zagospodarowania terenów, za wyjątkiem wykorzystania zgodnego z dotychczasowym zagospodarowaniem lub wykorzystania rolniczego lub ogrodniczego, do czasu zagospodarowania zgodnie z przeznaczeniem określonym w niniejszym planie miejscowym.

§ 22. Ustala się stawkę procentową, wynikającą ze wzrostu wartości nieruchomości w wyniku uchwalenia planu miejscowego, dla terenów oznaczonych symbolem MN w wysokości 20%.

§ 23. Wykonanie uchwały powierza się Prezydentowi Miasta Zamość.

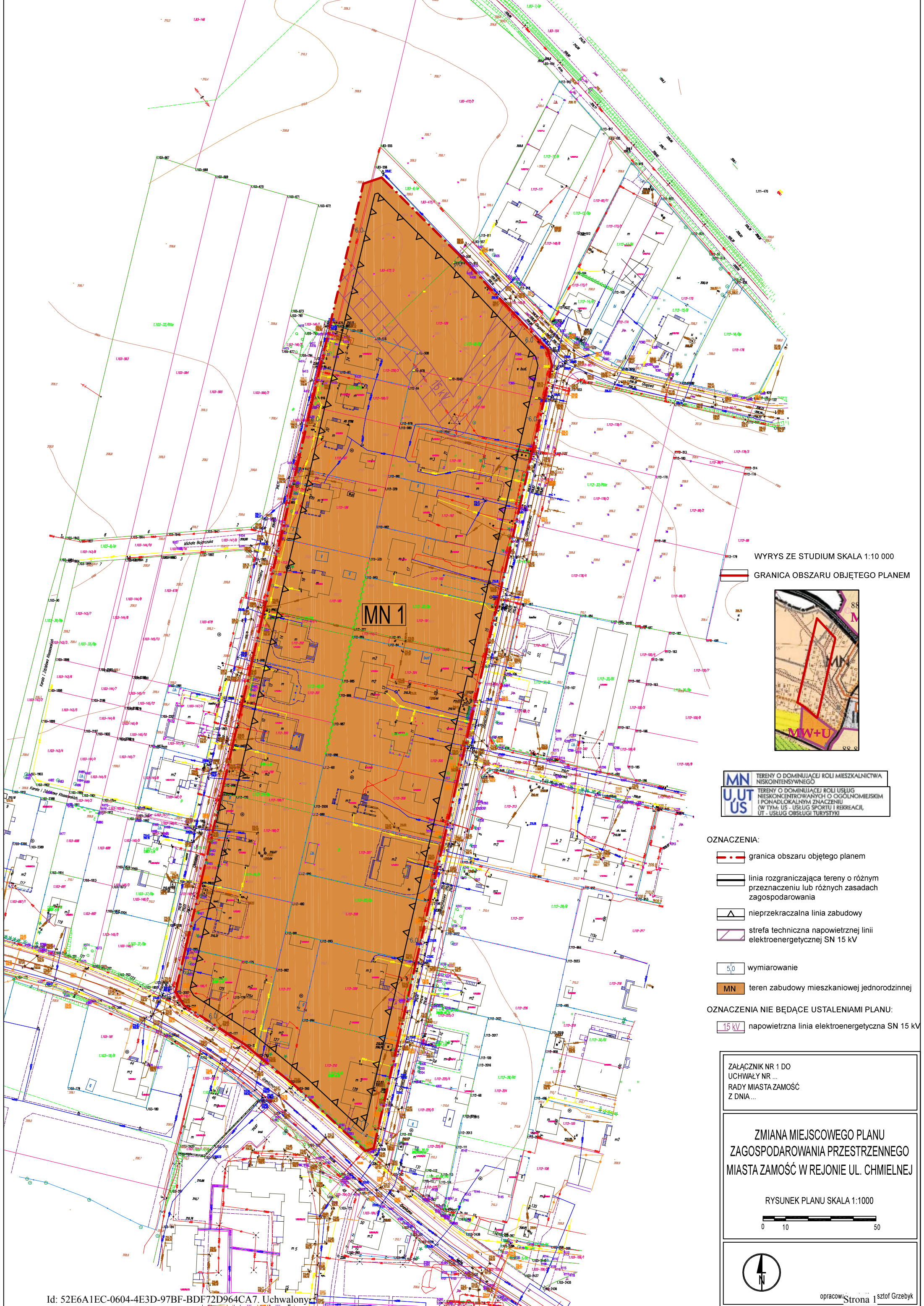
§ 24. Uchwała wchodzi w życie po upływie 14 dni od dnia jej ogłoszenia w Dzienniku Urzędowym Województwa Lubelskiego.

RADCA PRAWNY  
*Sylvia Klückicka*

LB/Z/287

DYREKTOR WYDZIAŁU

*mgr inż. Joanna Rączka*









WYRYS ZE STUDIUM SKALA 1:10 000

GRANICA OBSZARU OBJĘTEGO PLANEM




**MN** TERENY O DOMINUJĄCEJ ROLI MIESZKANICTWA NISKOCENTROSYWNEGO  
**U, UT, US** TERENY O DOMINUJĄCEJ ROLI USŁUG NIESKOCENTROSYWNYCH O OGÓLNO-MIEJSKIM I PONADLOKALNYM ZNACZENIU (W TYM: US - USŁUG SPORTU I REKREACJI, UT - USŁUG OBSŁUGI TURYSTYKI)

OZNACZENIA:

-  granica obszaru objętego planem
-  linia rozgraniczająca tereny o różnym przeznaczeniu lub różnych zasadach zagospodarowania
-  nieprzekraczalna linia zabudowy
-  strefa techniczna napowietrznej linii elektroenergetycznej SN 15 kV
-  wymiarowanie
-  teren zabudowy mieszkaniowej jednorodzinnej

OZNACZENIA NIE BĘDĄCE USTALENIAMI PLANU:

-  napowietrzna linia elektroenergetyczna SN 15 kV

ZAŁĄCZNIK NR 1 DO  
 UCHWAŁY NR ...  
 RADY MIASTA ZAMOŚĆ  
 Z DNIA ...

**ZMIANA MIEJSCOWEGO PLANU  
 ZAGOSPODAROWANIA PRZESTRZENNEGO  
 MIASTA ZAMOŚĆ W REJONIE UL. CHMIELNEJ**

RYSunEK PLANU SKALA 1:1000



Załącznik Nr 2 do uchwały Nr .....

Rady Miasta Zamość

z dnia.....2022 r.

## **ROZSTRZYGNIECIE**

### **Rady Miasta Zamość**

**w sprawie uwag wniesionych do wyłożonego do publicznego wglądu projektu zmiany miejscowego planu zagospodarowania przestrzennego miasta Zamość (teren w obrębie Jednostki Strukturalnej Nr 22 – Wschodnie Przedmieście Lubelskie - Część Zachodnia, teren w rejonie ul. Chmielnej – ul. Granicznej – ul. Słonecznikowej – ul. Głogowej)**

W terminie przewidzianym ustawą o planowaniu i zagospodarowaniu przestrzennym (t.j. Dz. U. z 2022 r. poz. 503 z późn. zm.) do składania uwag do projektu zmiany miejscowego planu zagospodarowania przestrzennego miasta Zamość (teren w obrębie Jednostki Strukturalnej Nr 22– Wschodnie Przedmieście Lubelskie - Część Zachodnia, teren w rejonie ul. Chmielnej – ul. Granicznej – ul. Słonecznikowej – ul. Głogowej), uwagi nie wpłynęły.

Załącznik Nr 3 do uchwały Nr .....

Rady Miasta Zamość

z dnia.....2022 r.

## **ROZSTRZYGNIECIE**

### **Rady Miasta Zamość**

#### **w sprawie sposobu realizacji zapisanych w planie inwestycji z zakresu infrastruktury technicznej, które należą do zadań własnych gminy, oraz zasad ich finansowania**

Na podstawie art. 20 ust. 1 ustawy z dnia 27 marca 2003r. o planowaniu i zagospodarowaniu przestrzennym (t.j. Dz. U. z 2022 r. poz. 503 z późn. zm.) po zapoznaniu się z projektem zmiany miejscowego planu zagospodarowania przestrzennego miasta Zamość (teren w obrębie Jednostki Strukturalnej Nr 22– Wschodnie Przedmieście Lubelskie - Część Zachodnia, teren w rejonie ul. Chmielnej – ul. Granicznej – ul. Słonecznikowej – ul. Głogowej), Rada Miasta postanawia co następuje:

1. Zadania inwestycyjne z zakresu infrastruktury technicznej wynikające z przedstawionego Radzie Miasta Zamość projektu zmiany miejscowego planu zagospodarowania przestrzennego miasta Zamość (teren w obrębie Jednostki Strukturalnej Nr 22– Wschodnie Przedmieście Lubelskie - Część Zachodnia, teren w rejonie ul. Chmielnej – ul. Granicznej – ul. Słonecznikowej – ul. Głogowej), będą realizowane i finansowane ze środków budżetu Miasta, tj. środków własnych Miasta oraz z pozyskanych funduszy zgodnie z przepisami odrębnymi.

Załącznik Nr 4 do uchwały Nr .....

Rady Miasta Zamość

z dnia ..... 2022 r.

Zalacznik4.gml

**Dane przestrzenne, o których mowa w art. 67a ust. 3 i 5 ustawy z dnia 27 marca 2003 r. o planowaniu i zagospodarowaniu przestrzennym (j.t. Dz.U. z 2020 r. poz. 293 z późn. zm.) ujawnione zostaną po kliknięciu w ikonę**

## UZASADNIENIE

### **Uchwały Nr..... Rady Miasta Zamość z dnia .....2022 r. w sprawie zmiany miejscowego planu zagospodarowania przestrzennego miasta Zamość (teren w obrębie Jednostki Strukturalnej Nr 22– Wschodnie Przedmieście Lubelskie - Część Zachodnia, teren w rejonie ul. Chmielnej – ul. Granicznej – ul. Słonecznikowej – ul. Głogowej)**

Zgodnie z art. 15 ust. 1 ustawy z dnia 27 marca 2003 r. o planowaniu i zagospodarowaniu przestrzennym (t.j. Dz.U. z 2022 r. poz. 503 z późn. zm.) projekt planu miejscowego lub jego zmiany sporządza się wraz z uzasadnieniem.

W uzasadnieniu przedstawia się w szczególności:

- sposób realizacji wymogów wynikających z art. 1 ust. 2-4 ustawy,
- zgodność z wynikami analizy, o której mowa w art. 32 ust. 1, wraz z datą uchwały rady gminy, o której mowa w art. 32 ust. 2,
- wpływ na finanse publiczne, w tym budżet gminy,
- sposób uwzględnienia uniwersalnego projektowania.

Projekt zmiany miejscowego planu zagospodarowania przestrzennego miasta Zamość został sporządzony w oparciu o przepisy ustawy z dnia 8 marca 1990 roku o samorządzie gminnym (t.j. Dz.U. z 2022 r. poz. 559 z późn. zm.) oraz ustawy z dnia 27 marca 2003 r. o planowaniu i zagospodarowaniu przestrzennym (t.j. Dz.U. z 2022 r. poz. 503 z późn. zm.), przy zachowaniu wymogu przeprowadzenia procedury strategicznej oceny oddziaływania na środowisko, zgodnie z ustawą z dnia 3 października 2008 r. o udostępnianiu informacji o środowisku i jego ochronie, udziale społeczeństwa w ochronie środowiska oraz ocenach oddziaływania na środowisko (t.j. Dz. U. z 2022 r. poz. 1029 z późn. zm.) oraz uwzględnieniu innych przepisów odrębnych. Ponadto zmiana planu miejscowego została sporządzona z uwzględnieniem ustaleń i standardów przewidzianych w Rozporządzeniu Ministra Infrastruktury w sprawie wymaganego zakresu projektu miejscowego planu zagospodarowania przestrzennego z dnia 26 sierpnia 2003 r. (Dz.U. z 2021 r. poz. 2404).

Miejscowy plan zagospodarowania przestrzennego obszaru miasta Zamość został uchwalony Uchwałą Rady Miasta Zamość XLV/499/06 Rady Miejskiej w Zamościu z dnia 26 czerwca 2006 r. w sprawie uchwalenia miejscowego planu zagospodarowania przestrzennego miasta Zamość, ogłoszonego w Dz. Urz. Województwa Lubelskiego nr 160 poz. 2611 z dnia 29 września 2006 r. Procedura zmiany miejscowego planu została zainicjowana Uchwałą Nr XXXIII/510/2021 Rady Miasta Zamość z dnia 28 czerwca 2021 r. w sprawie przystąpienia do sporządzenia zmiany miejscowego planu zagospodarowania przestrzennego miasta Zamość (teren w obrębie Jednostki Strukturalnej Nr 22– Wschodnie Przedmieście Lubelskie - Część Zachodnia).

Niniejszy plan miejscowy został uchwalony Uchwałą Nr XLIV/646/2022 Rady Miasta Zamość z dnia 25 kwietnia 2022 r. w sprawie uchwalenia zmiany miejscowego planu zagospodarowania przestrzennego miasta Zamość (teren w obrębie Jednostki Strukturalnej Nr 22 – Wschodnie Przedmieście Lubelskie – Część Zachodnia, teren w rejonie ul. Chmielnej – ul. Granicznej – ul. Słonecznikowej – ul. Głogowej. W dniu 31 maja 2022 r. został uchylony Rozstrzygnięciem Nadzorczym Nr IF-II.4131.25.2022 Wojewody Lubelskiego. Po wprowadzeniu korekt, ponownie wystąpiono o zaopiniowanie projektu zmiany miejscowego planu zagospodarowania przestrzennego oraz prognozy oddziaływania na środowisko do PGE Dystrybucja S.A., oraz powtórzono procedurę planistyczną w niezbędnym zakresie.

Celem zmiany miejscowego planu zagospodarowania przestrzennego dla obszaru w obrębie Jednostki Strukturalnej Nr 22– Wschodnie Przedmieście Lubelskie - Część Zachodnia, teren w rejonie ul. Chmielnej – ul. Granicznej – ul. Słonecznikowej – ul. Głogowej jest określenie zasad zagospodarowania terenu z przeznaczeniem pod funkcję budownictwa mieszkaniowego jednorodzinne, ustalenie linii rozgraniczających dróg oraz nieprzekraczalnych linii zabudowy.

Zgodnie z ustaleniami projektu zmiany miejscowego planu, w obszarze planu wydziela się liniami rozgraniczającymi następujące tereny i ustala się dla nich podstawowy sposób użytkowania oznaczając na rysunku planu symbolem literowym MN - teren zabudowy mieszkaniowej jednorodzinnej.

#### **I. Zgodność rozwiązań przyjętych w projekcie zmiany mpzp z ustaleniami Studium uwarunkowań i kierunków zagospodarowania przestrzennego miasta Zamość.**

Zgodnie z obowiązującym dokumentem Studium uwarunkowań i kierunków zagospodarowania przestrzennego miasta Zamość przyjętym Uchwałą Nr XV/232/99 Rady Miejskiej w Zamościu z dnia 20 grudnia 1999 r. wraz późn. zm., obszar objęty zmianą planu znajduje się w obrębie terenów o dominującej roli mieszkalnictwa jednorodzinnego oraz teren usług (MN+U).

Analizując przeznaczenie terenu objętego planem, parametry i wskaźniki urbanistyczne z ustaleniami Studium uwarunkowań i kierunków zagospodarowania przestrzennego miasta Zamość, stwierdza się, że przedmiotowa zmiana mpzp nie narusza ustaleń Studium.

## **II. Sposób realizacji wymogów wynikających z art. 1 ust. 2-4 ustawy z dnia 27 marca 2003 r. o planowaniu i zagospodarowaniu przestrzennym.**

### **1. Wymagania ładu przestrzennego, w tym urbanistyki i architektury.**

W przedmiotowej zmianie planu, wymagania ładu przestrzennego, w tym urbanistyki i architektury stanowią ustalenia określające zasady ochrony i kształtowania ładu przestrzennego (ustalenie Rozdziału 2) oraz zasady kształtowania zabudowy i wskaźniki zagospodarowania terenu (ustalenia Rozdziału 6).

### **2. Walory architektoniczne i krajobrazowe.**

Walory architektoniczne i krajobrazowe terenów objętych zmianą planu są przedmiotem analiz i ocen wykonanych na etapie inwentaryzacji terenowej oraz projektowanego dokumentu. Do powyższego zagadnienia odnoszą się ustalenia zmiany planu określające zasady kształtowania zabudowy i wskaźniki zagospodarowania terenu (ustalenia Rozdziału 6) jak również zasady kształtowania krajobrazu (§8).

Na etapie sporządzania projektu zmiany planu nie rozpatrywano szczególnych regulacji ochrony krajobrazu wynikających z audytów krajobrazowych, ponieważ dla województwa lubelskiego audyt taki nie został dotychczas sporządzony.

### **3. Wymagania ochrony środowiska, w tym gospodarowania wodami i ochrony gruntów rolnych i leśnych.**

Ustalenia zmiany planu (§9, §10, §11) określają zasady ochrony środowiska. Na obszarze opracowania zmiany planu nie zachodzą przesłanki do określenia zasad ochrony przyrody i krajobrazu kulturowego, zgodnie z §7 zmiany planu. Projekt zmiany planu nie obejmuje gruntów rolnych, które wymagały uzyskania zgody, o której mowa w art. 7 ustawy z dnia 3 lutego 1995 r. o ochronie gruntów rolnych i nieleśnych, na zmianę przeznaczenia gruntów rolnych i leśnych na cele nierolne i nieleśne.

### **4. Wymagania ochrony dziedzictwa kulturowego i zabytków oraz dóbr kultury współczesnej**

Na obszarze opracowania zmiany planu nie występują obiekty dziedzictwa kulturowego.

### **5. Wymagania ochrony zdrowia oraz bezpieczeństwa ludzi i mienia, a także potrzeby osób niepełnosprawnych oraz sposób uwzględnienia uniwersalnego projektowania przyjęty w zmianie planu.**

Plan miejscowy wprowadza szereg ustaleń, które w sposób pośredni mają na uwadze ochronę zdrowia oraz bezpieczeństwo ludzi i mienia, m.in. poprzez ustalenia z zakresu:

- 1) ochrony środowiska;
- 2) szczególnych warunków zagospodarowania terenów oraz ograniczenia w ich użytkowaniu;
- 3) modernizacji, rozbudowy i budowy systemu komunikacji.

Na obszarze opracowania nie występują tereny górnicze, obszary szczególnego zagrożenia powodzią, obszary osuwania się mas ziemnych, krajobrazy priorytetowe określone w audycie krajobrazowym oraz w planach zagospodarowania przestrzennego województwa.

Potrzeby osób ze szczególnymi potrzebami zostały uwzględnione poprzez ustalenia odnoszące się m.in. do minimalnej liczby miejsc do parkowania przeznaczonych na parkowanie pojazdów zaopatrzonego w kartę parkingową. Ponadto, ustalenia planu dopuszczają realizację urządzeń dla osób ze szczególnymi potrzebami przed liniami zabudowy, co ma na celu zapewnienie nieograniczonego dostępu do budynków, oraz nie wprowadzają żadnych ograniczeń uniemożliwiających realizację rozwiązań architektonicznych dla ich potrzeb.

### **6. Walory ekonomiczne przestrzeni.**

Walory ekonomiczne przestrzeni, rozumiane jako cechy przestrzeni możliwe do określenia w kategoriach ekonomicznych, stanowią relację ustaleń zmiany planu w odniesieniu do: przeznaczenia terenów oraz wskaźników zagospodarowania terenu i kształtowania zabudowy (ustalenia Rozdziału 6), stawek procentowych służących naliczaniu opłaty, o której mowa w art. 36 ust. 4 ustawy z dnia 27 marca 2003 r. o planowaniu i zagospodarowaniu przestrzennym (t.j. Dz.U. z 2022 r. poz. 503 z późn. zm.) – zawarte w §22 zmiany planu. Prognoza skutków finansowych uchwalenia projektu planu obejmuje przewidywane ekonomiczne skutki podjętych ustaleń projektowanego dokumentu.

#### **7. Prawo własności.**

Zgodnie z art. 6 ustawy z dnia 27 marca 2003 r. o planowaniu i zagospodarowaniu przestrzennym (t.j. Dz.U. z 2022 r. poz. 503 z późn. zm.) ustalenia zmiany planu kształtują, wraz z innymi przepisami prawa, sposób wykonywania prawa własności nieruchomości.

Ustalenia zmiany planu wyznaczają granice korzystania z nieruchomości, poprzez między innymi postanowienia co do przeznaczenia terenu, czy zasad ochrony i kształtowania ładu przestrzennego, parametrów i wskaźników kształtowania zabudowy oraz zagospodarowania terenu. Umożliwiają zabudowę i zagospodarowanie obszaru planu w sposób zgodny z oczekiwaniem społecznym, pozwalając na realizację zabudowy mieszkaniowej jednorodzinnej. Ustalenia projektowanego dokumentu uwzględniają prawa własności, m. in. poprzez przeanalizowanie potrzeb inwestycyjnych właściciela nieruchomości.

#### **8. Potrzeby obronności i bezpieczeństwa państwa.**

Przedmiotowa zmiana planu spełnia wymogi potrzeby obronności i bezpieczeństwa państwa, wynikające z art. 17 pkt 2 i pkt 6 ustawy z dnia 27 marca 2003 r. o planowaniu i zagospodarowaniu przestrzennym (t.j. Dz.U. z 2022 r. poz. 503 z późn. zm.) poprzez zawiadomienie właściwych instytucji i organów o przystąpieniu do sporządzenia zmianie m.p.z.p., a następnie skierowanie do uzgodnień do właściwych organów wojskowych, ochrony granic i bezpieczeństwa państwa.

#### **9. Potrzeby interesu publicznego.**

Realizacja potrzeb interesu publicznego zawiera się w ustaleniach zmiany planu, w szczególności dotyczących zasad kształtowania zabudowy oraz wskaźników zagospodarowania terenu (ustalenia Rozdziału 6), jak również szczególnych warunków zagospodarowania terenów oraz ograniczeń w ich użytkowaniu, w tym zakazu zabudowy (§14).

#### **10. Potrzeby w zakresie rozwoju infrastruktury technicznej, w szczególności sieci szerokopasmowych.**

Ustalenia zmiany planu określają zasady modernizacji, rozbudowy i budowy systemów komunikacji i infrastruktury technicznej (Rozdział 5).

#### **11. Zapewnienie udziału społeczeństwa w pracach nad zmianami miejscowego planu zagospodarowania przestrzennego, w tym przy użyciu środków komunikacji elektronicznej.**

Organ sporządzający zmianę planu zapewnił udział społeczeństwu w opracowywaniu projektu zmiany miejscowego planu zagospodarowania przestrzennego, poprzez:

- 1) ogłoszenie o przystąpieniu do sporządzenia zmiany miejscowego planu zagospodarowania przestrzennego wraz z prognozą oddziaływania na środowisko oraz umożliwienie składania wniosków;
- 2) ogłoszenie o wyłożeniu projektu zmiany miejscowego planu zagospodarowania przestrzennego wraz z prognozą oddziaływania na środowisko do publicznego wglądu oraz umożliwienie składania uwag (etap po uzyskaniu odpowiednich opinii i uzgodnień).

Powyższe ogłoszenia, udostępnione zostały również na stronie Biuletynu Informacji Publicznej Urzędu Miasta Zamość.

Projekt przedmiotowego planu poddany był procedurze wyłożenia do publicznego wglądu wraz z przeprowadzeniem dyskusji publicznej. W trakcie wyłożenia planu do publicznego wglądu ani w terminie wyznaczonym w ogłoszeniu nie złożono żadnych uwag. Rozstrzygnięcie rozpatrzenia uwag do projektu planu stanowi załącznik nr 2 do uchwały.

#### **12. Zachowanie jawności i przejrzystości procedur planistycznych.**

Zgodnie z art. 17 Ustawy Prezydent Miasta Zamość kolejno:

- 1) ogłosił w miejscowej prasie oraz przez obwieszczenie o podjęciu stosownych uchwał wraz z przeprowadzeniem strategicznej oceny oddziaływania na środowisko określając formę, miejsce i termin składania wniosków;
- 2) zawiadomił na piśmie o przystąpieniu do sporządzenia planu oraz prognozy oddziaływania na środowisko instytucje i organy właściwe do uzgadniania i opiniowania;
- 3) wystąpił do Regionalnego Dyrektora Ochrony Środowiska oraz Państwowego Powiatowego Inspektora Sanitarnego o uzgodnienie zakresu i stopnia szczegółowości informacji koniecznych do ujęcia w prognozie oddziaływania na środowisko;
- 4) rozpatrzył złożone wnioski;
- 5) sporządził projekt zmiany miejscowego planu zagospodarowania przestrzennego wraz z prognozą oddziaływania na środowisko;
- 6) sporządził prognozę skutków finansowych uchwalenia planu miejscowego;
- 7) przedłożył projekt zmiany miejscowego planu zagospodarowania przestrzennego Miejskiej Komisji Urbanistyczno-Architektonicznej w celu zaopiniowania;
- 8) wystąpił o zaopiniowanie oraz uzgodnienie projektu zmiany miejscowego planu zagospodarowania przestrzennego oraz prognozy oddziaływania na środowisko właściwe instytucje i organy;
- 9) ogłoszono w lokalnej prasie, zamieszczono obwieszczenie na tablicy ogłoszeń Urzędu Miasta Zamość oraz na stronie internetowej urzędu informacje o wyłożeniu do wglądu publicznego projektu zmiany planu wraz z prognozą oddziaływania na środowisko, wyznaczając termin składania uwag;
- 10) zorganizowano dyskusję publiczną nad przyjętymi w projekcie zmiany planu rozwiązaniami wraz z prognozą oddziaływania na środowisko;
- 11) plan został uchwalony Uchwałą Nr XLIV/646/2022 Rady Miasta Zamość z dnia 25 kwietnia 2022 r. w sprawie uchwalenia zmiany miejscowego planu zagospodarowania przestrzennego miasta Zamość (teren w obrębie Jednostki Strukturalnej Nr 22 – Wschodnie Przedmieście Lubelskie – Część Zachodnia, teren w rejonie ul. Chmielnej – ul. Granicznej – ul. Słonecznikowej – ul. Głogowej, następnie został uchylony Rozstrzygnięciem Nadzorczym Nr IF-II.4131.25.2022 Wojewody Lubelskiego z dnia 31 maja 2022 r.
- 12) ponownie wystąpiono o zaopiniowanie projektu zmiany miejscowego planu zagospodarowania przestrzennego oraz prognozy oddziaływania na środowisko do PGE Dystrybucja S.A.;
- 13) ogłoszono w lokalnej prasie, zamieszczono obwieszczenie na tablicy ogłoszeń Urzędu Miasta Zamość oraz na stronie internetowej urzędu informacje o ponownym wyłożeniu do publicznego wglądu projektu zmiany planu wraz z prognozą oddziaływania na środowisko, wyznaczając termin składania uwag oraz zorganizowano w tym czasie dyskusję publiczną nad przyjętymi w projekcie zmiany planu rozwiązaniami. Zamieszczenie na stronie internetowej Urzędu Miasta Zamość, następujących dokumentów: tekst i rysunek projektu zmiany planu wraz z prognozą oddziaływania na środowisko, podlegających wyłożeniu do publicznego wglądu wskazują, że organ sporządzający projekt zmiany planu umożliwił zainteresowanym zapoznanie się z tymi dokumentami także za pomocą środków komunikacji elektronicznej. Działania te mają na celu zachowanie jawności i przejrzystości procedur planistycznych oraz zapewnienie jak najszerszego udziału społeczeństwa w pracach nad miejscowym planem.

#### **13. Potrzeba zapewnienia odpowiedniej ilości i jakości wody, do celów zaopatrzenia ludności.**

Dla potrzeb zapewnienia odpowiedniej ilości i jakości wody, do celów zaopatrzenia ludności, ustalenia zmiany planu zawierają zasady modernizacji, rozbudowy i budowy systemów komunikacji i infrastruktury technicznej (Rozdział 5).

#### **14. Zachowanie równowagi, przy ustalaniu przeznaczenia terenu lub określaniu potencjalnego sposobu zagospodarowania i korzystania z terenu, między interesem publicznym a interesami prywatnymi.**

Zaprojektowane rozwiązania planu są zgodne z oczekiwaniami mieszkańców, w granicach dopuszczonych ustaleniami studium uwarunkowań i kierunków zagospodarowania przestrzennego, umożliwiając im zabudowę i zagospodarowanie nieruchomości na cele mieszkaniowe.

Zaproponowane rozwiązania planistyczne nie tylko zapewniają bezpośrednią obsługę nieruchomości, ale także zabezpieczają możliwość racjonalnego prowadzenia sieci infrastruktury technicznej.

Niezbędne analizy ekonomiczne, środowiskowe i społeczne wskazują w większości na słuszność przyjętych w miejscowym planie rozwiązań.

**15. Wymagania ładu przestrzennego, efektywnego gospodarowania przestrzenią oraz walorów ekonomicznych przestrzeni, w przypadku sytuowania nowej zabudowy.**

Wymagania ładu przestrzennego, efektywnego gospodarowania przestrzenią oraz walorów ekonomicznych przestrzeni, w przypadku sytuowania nowej zabudowy zawarte są w ustaleniach zmiany, w szczególności dotyczących: zasad ochrony i kształtowania ładu przestrzennego (Rozdział 2), zasad kształtowania zabudowy oraz wskaźników zagospodarowania (ustalenia Rozdziału 6), szczególnych warunków zagospodarowania terenów oraz ograniczeń w ich użytkowaniu, w tym zakazu zabudowy (§14).

Obszar zmiany planu jest dostatecznie skomunikowany i nie będzie wymagał dodatkowych znaczących nakładów gminy. Skutki ekonomiczne projektowanej zmiany planu zostały przeanalizowane w prognozie skutków finansowych.

**III. Zgodność z wynikami analizy, o której mowa w art. 32 ust. 1 , wraz data uchwały rady gminy, o której mowa w art. 32 ust. 2 ustawy z dnia 27 marca 2003 r. o planowaniu i zagospodarowaniu przestrzennym.**

Zgodnie z oceną aktualności studium uwarunkowań i kierunków zagospodarowania przestrzennego oraz miejscowego planu zagospodarowania przestrzennego Miasta Zamość, dokumenty planistyczne Miasta Zamość z uwagi na upływ czasu oraz zmiany przepisów prawnych, wymagają stosownej aktualizacji. Niemniej jednak przedmiotowe dokumenty mogą funkcjonować w obrocie prawnym i służyć zamierzeniom inwestycyjnym oraz wydawaniu decyzji administracyjnych.

**IV. Wpływ na finanse publiczne, w tym budżet gminy.**

Dokumentem, który orientacyjnie szacuje koszty leżące po stronie gminy jest „Prognoza skutków finansowych uchwalenia zmiany miejscowego planu zagospodarowania przestrzennego miasta Zamość (teren w obrębie Jednostki Strukturalnej Nr 22– Wschodnie Przedmieście Lubelskie - Część Zachodnia, teren w rejonie ul. Chmielnej – ul. Granicznej – ul. Słonecznikowej – ul. Głogowej) opracowana na etapie jego sporządzania. Wyniki ww. dokumentu wskazują jednak, iż w dłuższej perspektywie uchwalenie i realizacja przedmiotowego mpzp wpłynie na zwiększenie dochodów miasta i nie spowoduje znacznego obciążenia jej budżetu.

Sposób realizacji zapisanych w planie inwestycji z zakresu infrastruktury technicznej stanowi załącznik nr 3 do uchwały.

DYREKTOR WYDZIAŁU

mgr inż. Joanna Rączka